

PLAN LOCAL D'URBANISME











SERVITUDES D'UTILITÉ PUBLIQUE  
(SUP)

RADINGHEM-EN-WEPPE



Plan local d'urbanisme approuvé au Conseil métropolitain du 12 décembre 2019

--- SERVITUDES D'UTILITÉ PUBLIQUE ---

-  A4 - Servitude de passage pour l'entretien de cours d'eau non domaniaux, plans d'eau et ouvrages associés
-  A5 - Servitude relative aux canalisations d'eau et d'assainissement
-  EL7 - Servitude d'alignement des voies publiques
-  I4 - Servitude au voisinage d'une ligne électrique aérienne ou souterraine
-  INT1 - Rayon de 100 mètres autour des nouveaux cimetières transférés hors des communes
-  PT2 - Servitude de protection des centres radio-électriques d'émission et de réception contre les obstacles
  
-  Limite communale
-  Limite parcellaire
-  Bâti
-  Cours d'eau, plans d'eau

Échelle 1:5 000  
Sources: MEL, DDTM, DGS, OSM, GeoPorteur  
Traitement: MEL/SPAD/GeoPorteur  
Édité: 02/01/2020

0 100 m

