

PLAN LOCAL D'URBANISME








SERVITUDES D'UTILITÉ PUBLIQUE (SUP)

LE MAISNIL



Plan local d'urbanisme approuvé au Conseil métropolitain du 12 décembre 2019

--- SERVITUDES D'UTILITÉ PUBLIQUE ---

-  A4 - Servitude de passage pour l'entretien de cours d'eau non domaniaux, plans d'eau et ouvrages associés
 -  I1B1S - Servitude de 5 mètres relative à la construction et à l'exploitation des pipelines TRAPIL
 -  INT1 - Rayon de 100 mètres autour des nouveaux cimetières transférés hors des communes
 -  Limite communale
 -  Limite parcellaire
 -  Bâti
 -  Cours d'eau, plans d'eau
- Échelle 1:5 000
- Sources : MEL, DDTM, DGI, DSM-GeoPicardie
Traitement : MEL/PSG/DIG/SGC/EL
Édition : 02/03/2020

0 100 m